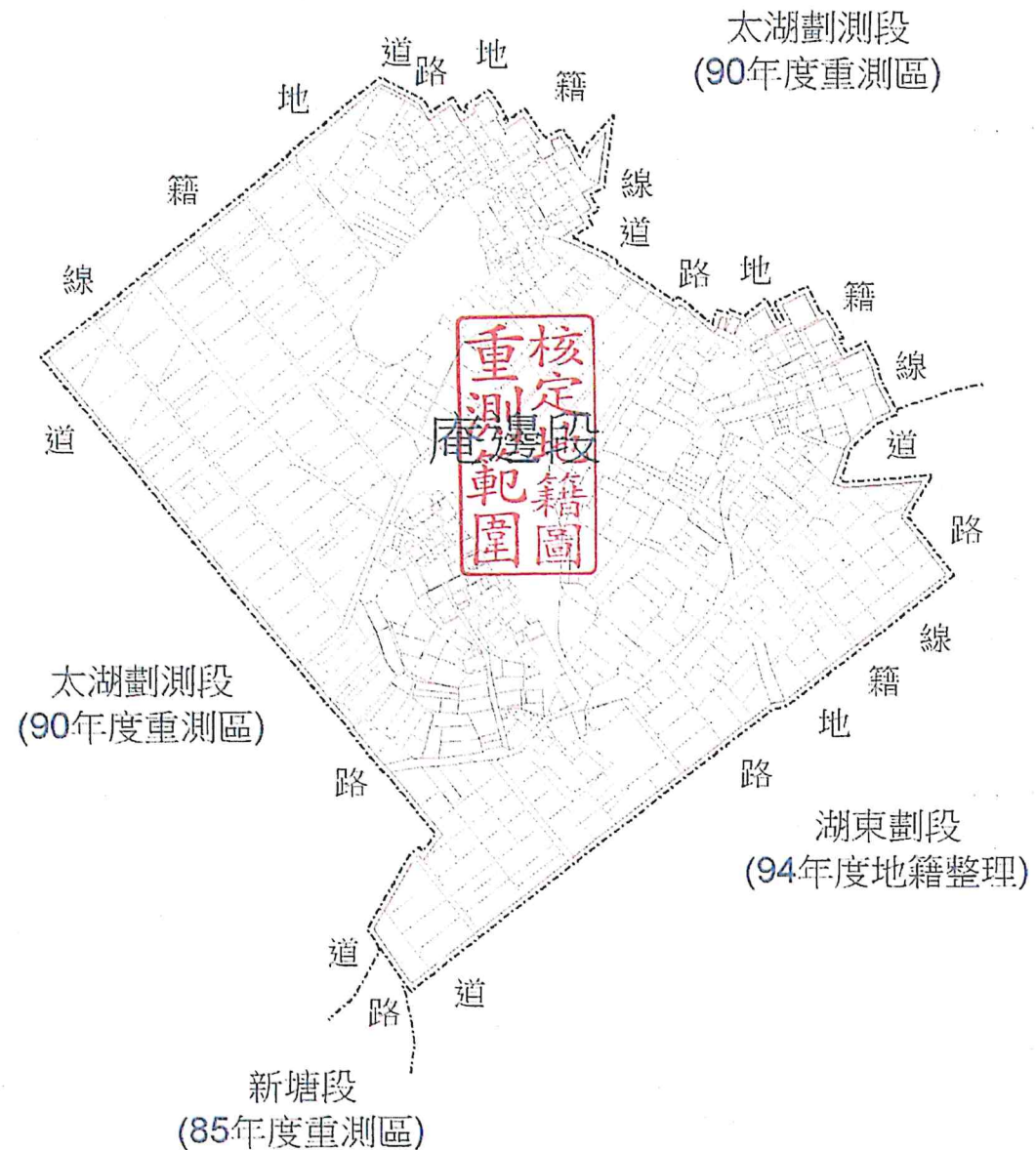


金門縣金湖鎮112年度 地籍圖重測區範圍圖

圖 例			
段界	-----	重測範圍線	—————
原段界			

金門縣金湖鎮 112年度 地籍圖重測區				1/6000
地段	小段	筆數 (筆)	面積 (公頃)	備註
庵邊		765	31.3	
合計		765	31.3	

都市計畫 樁總數	36 支 (或都市計畫外)	
會勘日期	111年 8 月 30 日	
會勘單位 及 人員	內政部國土測繪中心	專員陳如煙
	金門縣政府建設處	許永明
	金門縣地政局	科員林志賢
		科長董勇威

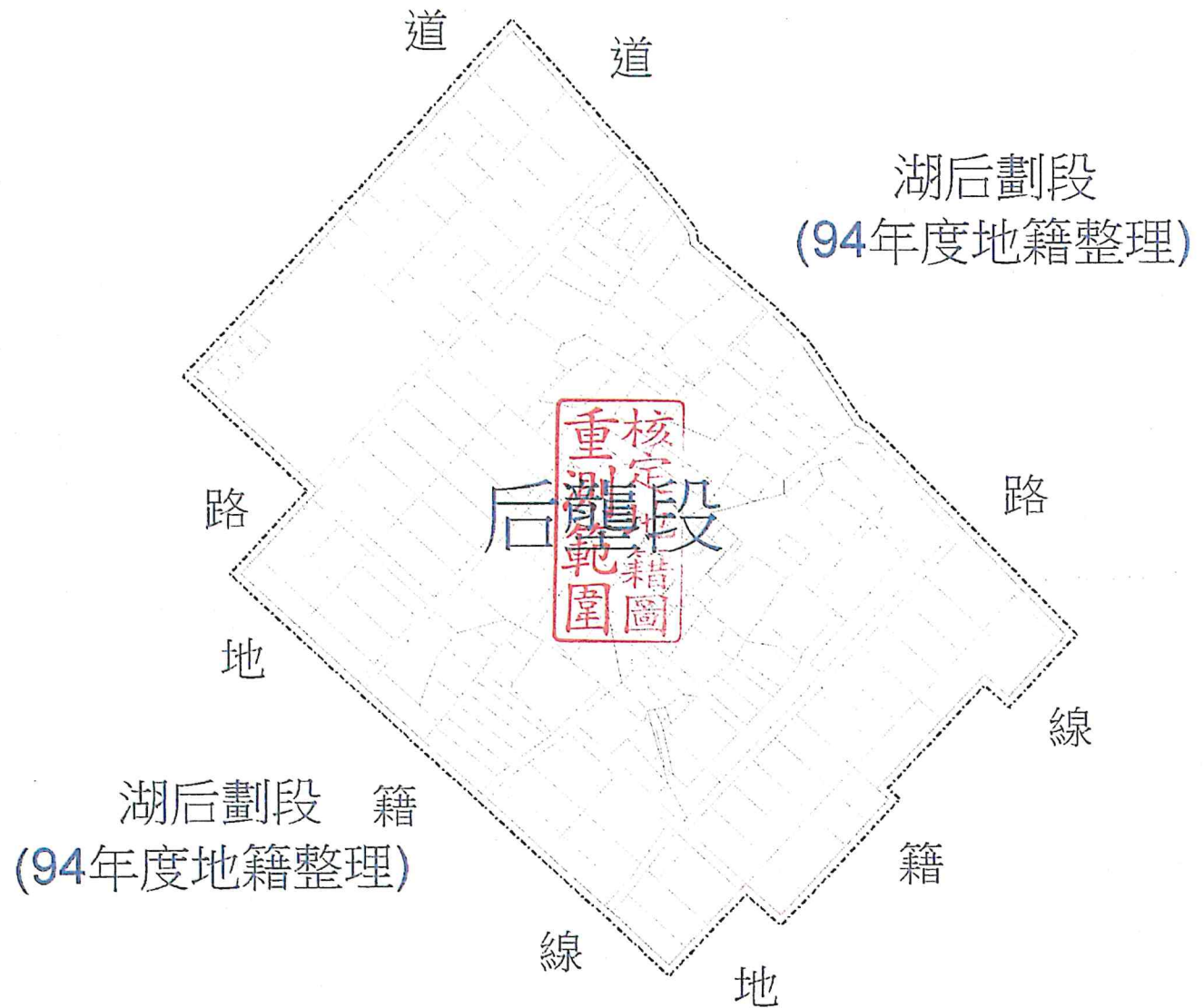


金門縣金湖鎮112年度 地籍圖重測區範圍圖

圖 例			
段界	-----	重測範圍線	-----
原段界			

金門縣金湖鎮 112年度 地籍圖重測區				1/4000
地段	小段	筆數 (筆)	面積(公頃)	備註
后壠		240	16.4	
合計		240	16.4	

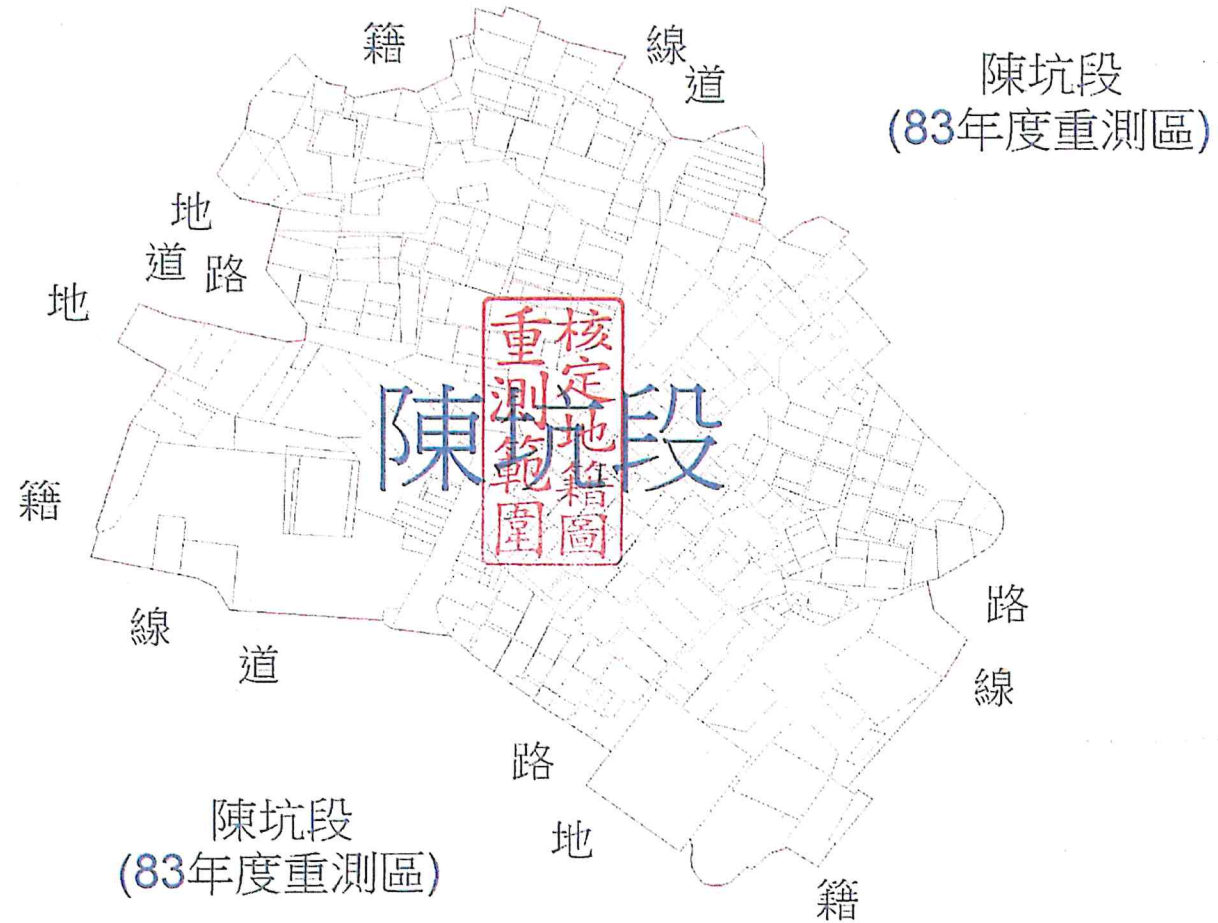
都市計畫 樁總數	13 支 (或都市計畫外)	
會勘日期	111年 8 月 30 日	
會勘單位 及 人 員	內政部國土測繪中心	專員陳坤煜
	金門縣政府建設處	科員林志賢
	金門縣地政局	科長董翳威



金門縣金湖鎮112年度 地籍圖重測區範圍圖

圖 例			
段界	-----	重測範圍線	———
原段界			

金門縣金湖鎮 112年度 地籍圖重測區					1/3000
地段	小段	筆數 (筆)	面積(公頃)	備註	
陳坑		455	8.4		
合計		455	8.4		

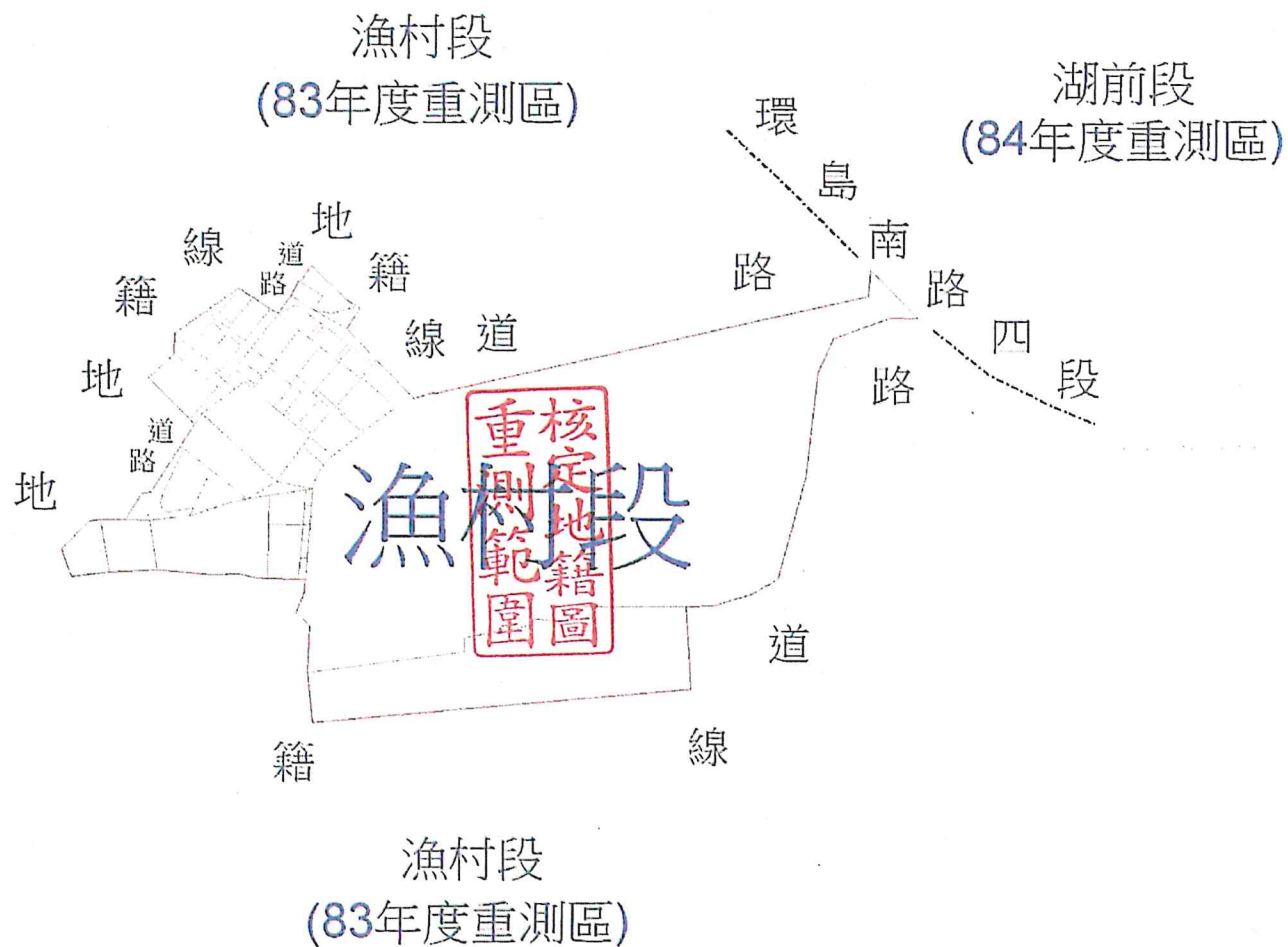


都市計畫 樁總數	39 支 (或都市計畫外)	
會勘日期	111年 8 月 30 日	
會勘單位 及 人員	內政部國土測繪中心	專員陳坤煜
	金門縣政府建設處	許永帆
	金門縣地政局	科員林志賢
		科長董勇威

金門縣金湖鎮112年度 地籍圖重測區範圍圖

圖 例			
段界	-----	重測範圍線	-----
原段界			

金門縣金湖鎮 112年度 地籍圖重測區				1/3000
地段	小段	筆數 (筆)	面積(公頃)	備註
漁村		60	3.9	
合計		60	3.9	



都市計畫 樁總數	37 支 (或都市計畫外)	
會勘日期	111 年 8 月 30 日	
會勘單位 及人員	內政部國土測繪中心	專員陳坤煜
	金門縣政府建設處	許永川
	金門縣地政局	科員林志賢
		科員黃國威