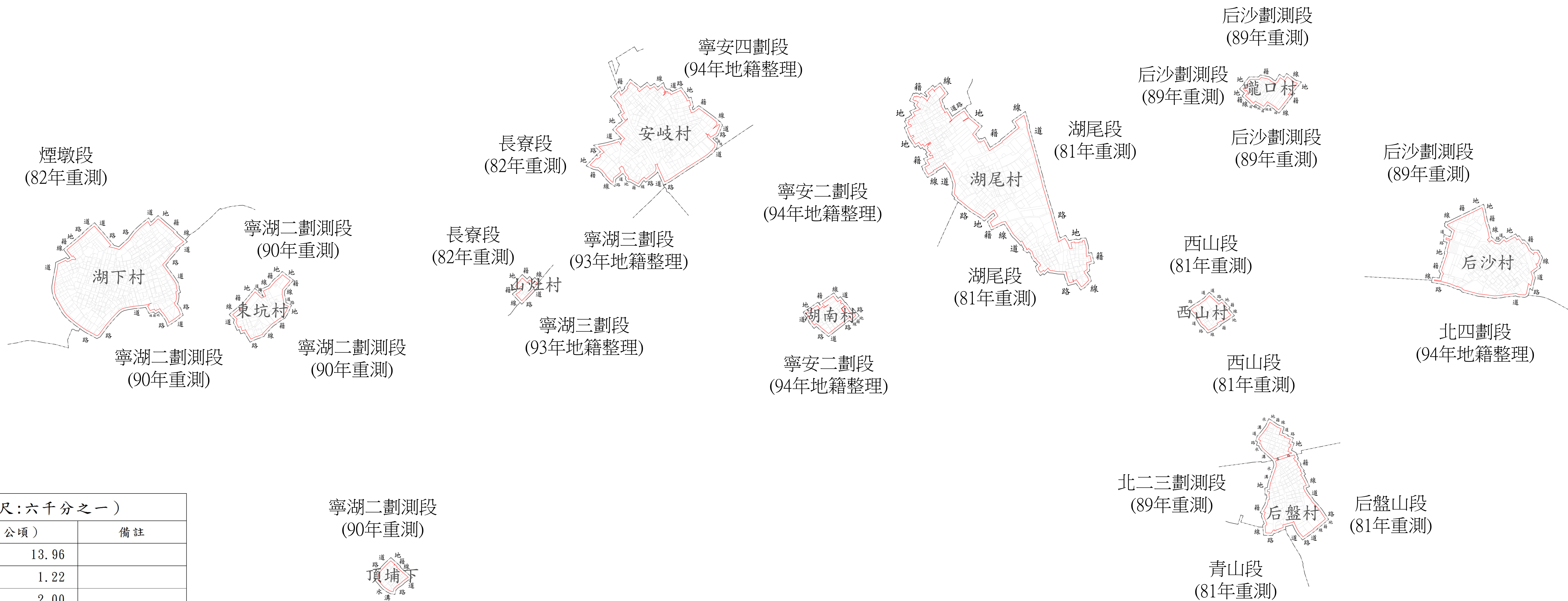

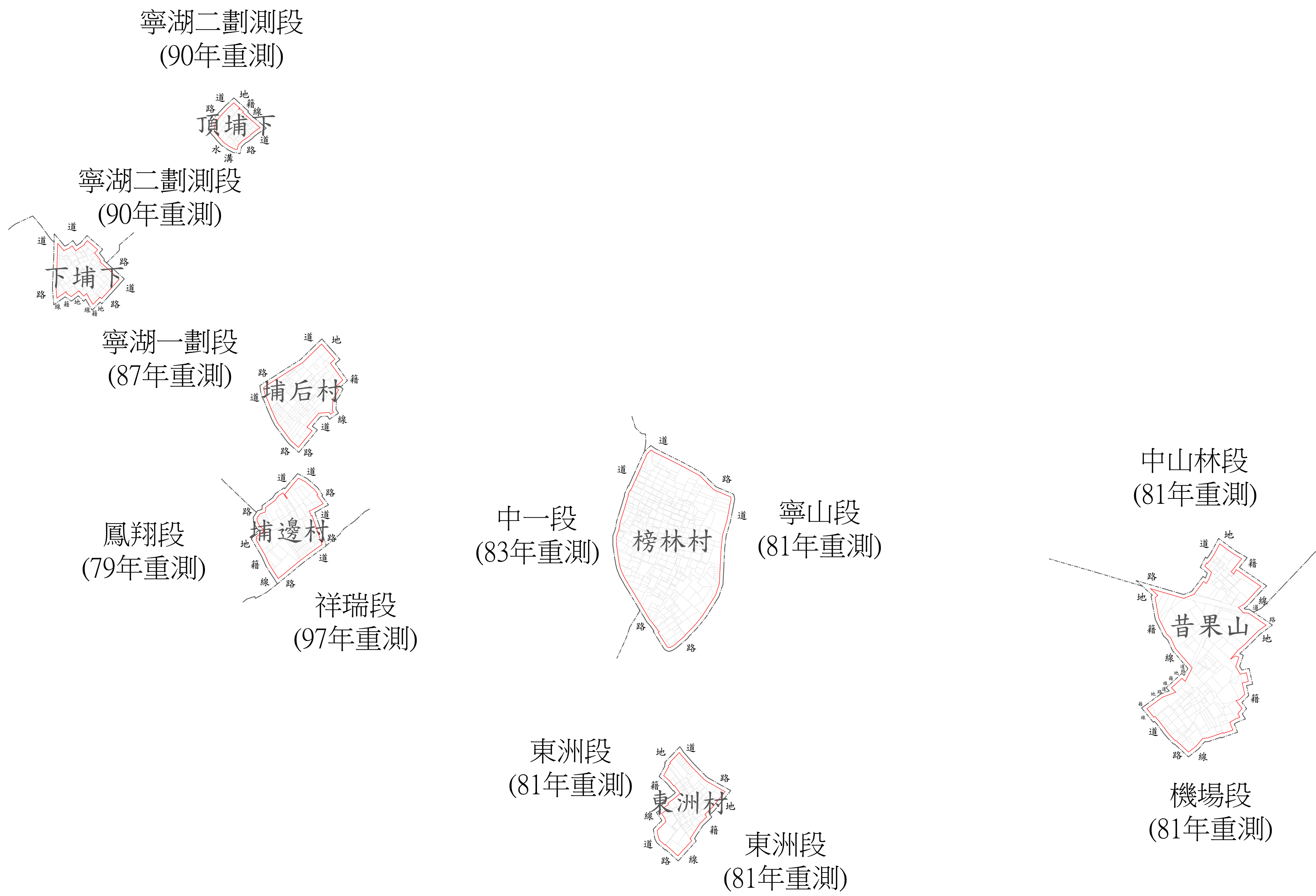


# 金門縣金寧鄉107年度地籍圖重測區範圍圖



金門縣金寧鄉 107 年度地籍圖重測區（比例尺：六千分之一）			
地 段	筆 數（筆）	面 積（公頃）	備註
湖尾村段	594	13.96	
下埔下段	99	1.22	
埔邊村段	108	2.00	
頂埔下段	55	0.57	
湖下村段	591	10.50	
東洲村段	94	1.64	
山灶村段	26	0.27	
東坑村段	80	1.97	
嘴口村段	65	1.21	
榜林村段	422	7.31	
安岐村段	390	8.61	
湖南村段	54	1.02	
埔后村段	121	2.09	
后盤村段	223	3.98	
后沙村段	293	6.05	
昔果山段	196	6.26	
西山村段	42	0.80	
合計	3,453	69.45	
都 市 計 畫 樁 數	427 支		
會 勘 日 期	107 年 1 月 25 日		
會 勘 單 位 員 及 人 員	內政部國土測繪中心	張天爵	
	金門縣政府建設處都市計畫科	莊永明	
	金寧鄉公所	李煜翔	
	金門縣地政局	陳忠壽、林志賢、李永中	



圖例：

縣（市）界

鄉（鎮、市、區）

段界

小段界

重測區範圍

+ - + - + -

- · - · - · - · - · - · - · - ·

- - - - - - - - - - - - - - - -

· · · · · · · · · · · · · · · · · ·

—————