


檔 號：

保存年限：

# 金門縣政府 公告

發文日期：中華民國109年1月3日  
發文字號：府地權字第1080114733號  
附件：如主旨



主旨：公開展覽「金門縣非都市土地海域區圖及海域用地編定圖」(草圖)。

依據：內政部107年11月13日公告實施之全國區域計畫、內政部營建署108年1月8日營署綜字第1081000191號函及製定非都市土地使用分區圖及編定各種使用地作業須知第14點規定。


## 公告事項：

- 一、公開展覽日期：自民國109年1月6日起至109年2月4日止，計30天。
- 二、公開展覽地點：本府、本縣地政局、本縣金城鎮公所、金湖鎮公所、金沙鎮公所、金寧鄉公所、烈嶼鄉公所及烏坵鄉公所。
- 三、相關資訊可至本縣地政局網站查詢閱覽。(網址：[https://land.kinmen.gov.tw/News/announcement\\_list](https://land.kinmen.gov.tw/News/announcement_list)；路徑：首頁—公告資訊—業務公告)
- 四、任何民眾或團體均得於公開展覽期間內，以書面提出意見，載明姓名或名稱及地址向本府提出，經彙整後併同本案陳報內政部核備。

縣長 楊鎮浯

本案依分層負責規定授權主管局(室)長主任決行

金門縣非都市土地「海域區圖及「海域用地」編定圖



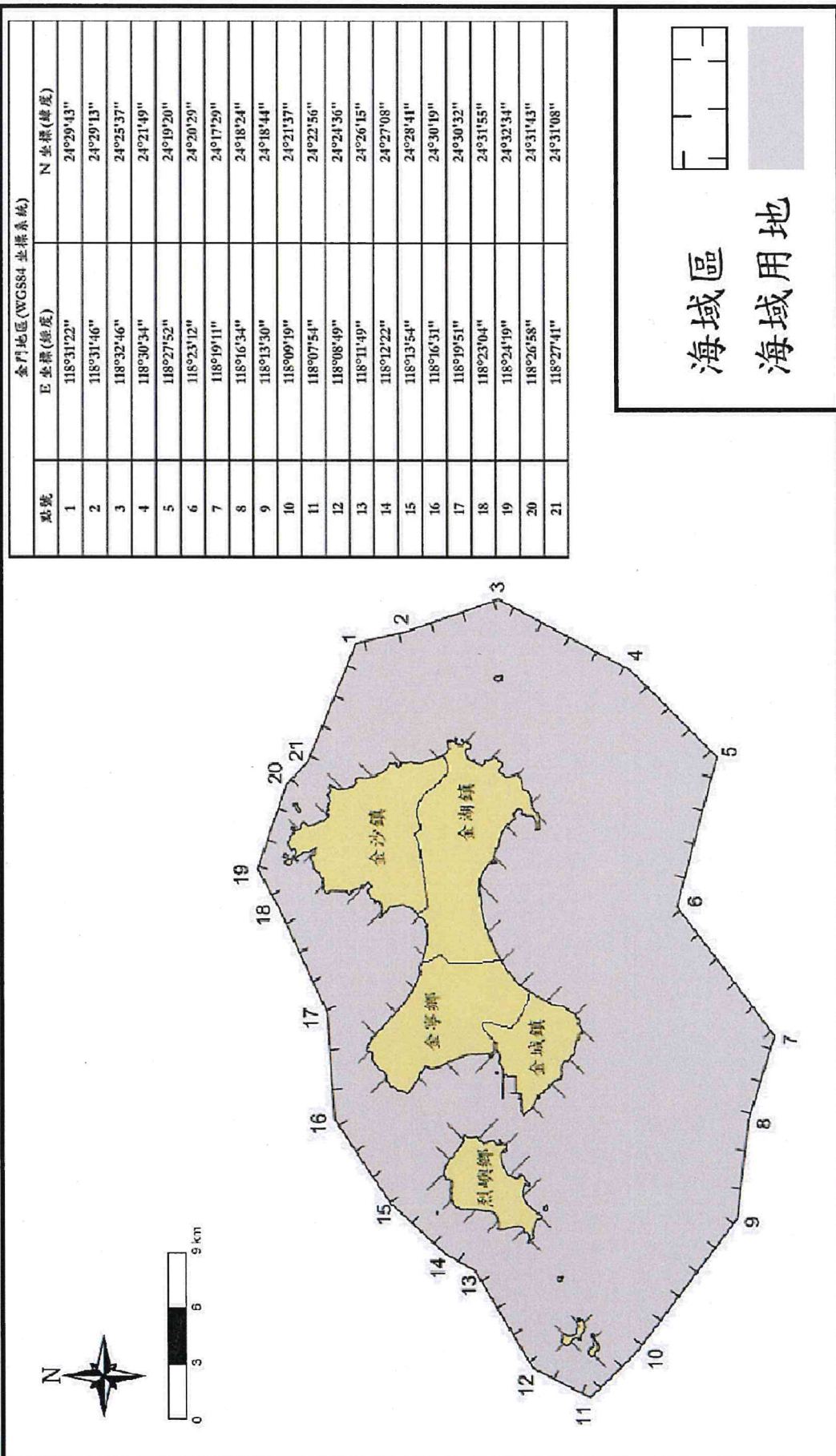
(比例尺 1/9000、1/3000、1/4500)

圖幅數：共 3 幅

用途或異動別：第 1 次劃定

(公開展覽期間：自中華民國 109 年 1 月 6 日起至 109 年 2 月 4 日止)

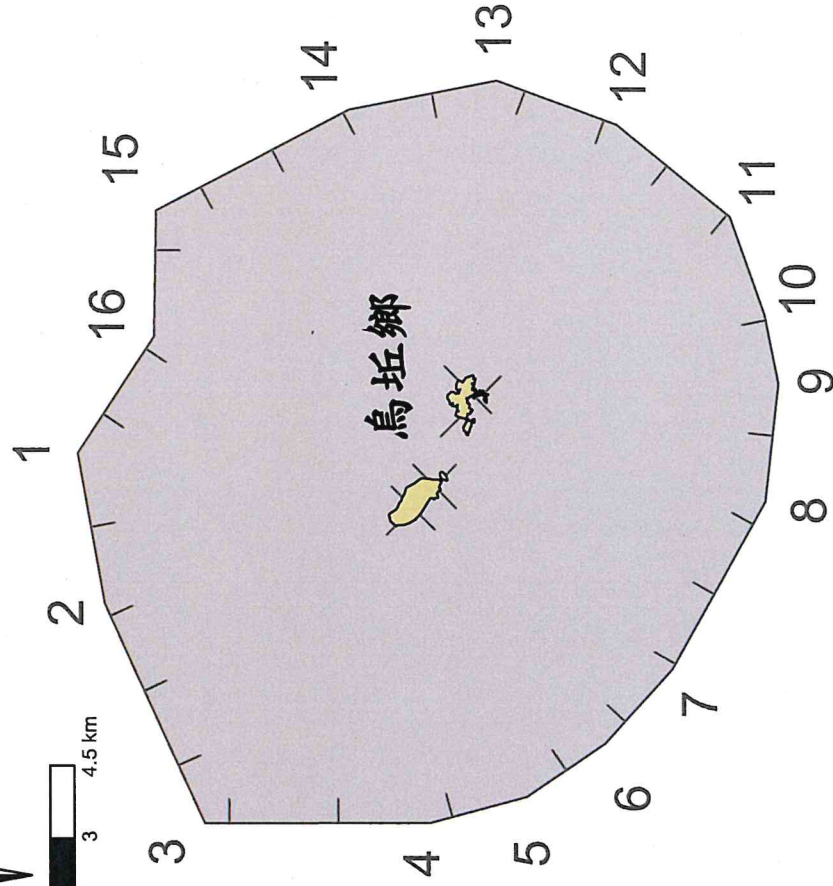
# 金門縣非都市土地「海域區」圖及「海域用地」編定圖(草圖)







# 金門縣非都市土地「海域區」圖及「海域用地」編定圖(草圖)



烏坵(WGS84 坐標系統)

點號	E 坐標(經度)	N 坐標(緯度)
1	119°27'42"	25°03'19"
2	119°25'51"	25°03'01"
3	119°23'09"	25°01'54"
4	119°23'09"	24°59'22"
5	119°23'28"	24°58'17"
6	119°24'07"	24°57'24"
7	119°25'02"	24°56'38"
8	119°27'05"	24°55'35"
9	119°28'32"	24°55'26"
10	119°29'23"	24°55'35"
11	119°30'35"	24°55'58"
12	119°31'43"	24°57'14"
13	119°32'16"	24°58'35"
14	119°31'55"	25°00'15"
15	119°30'41"	25°02'25"
16	119°29'08"	25°02'27"

海域區

海域用地

## 【備註】

(一)點號及經度、緯度坐標係依國防部 93 年 6 月 7 日(93)猛獅字第 0930001493 號公告「金門、烏坵、東碇地區限制、禁止水域範圍」資料標示。

(二)海域區之鄰陸側界線為：

1. 已登記土地地籍外界線，並以實際測量登記為主。
2. 已公告金門特定區計畫外界線。
3. 已公告金門國家公園外界線。
4. 已公告金門縣平均高潮外界線。