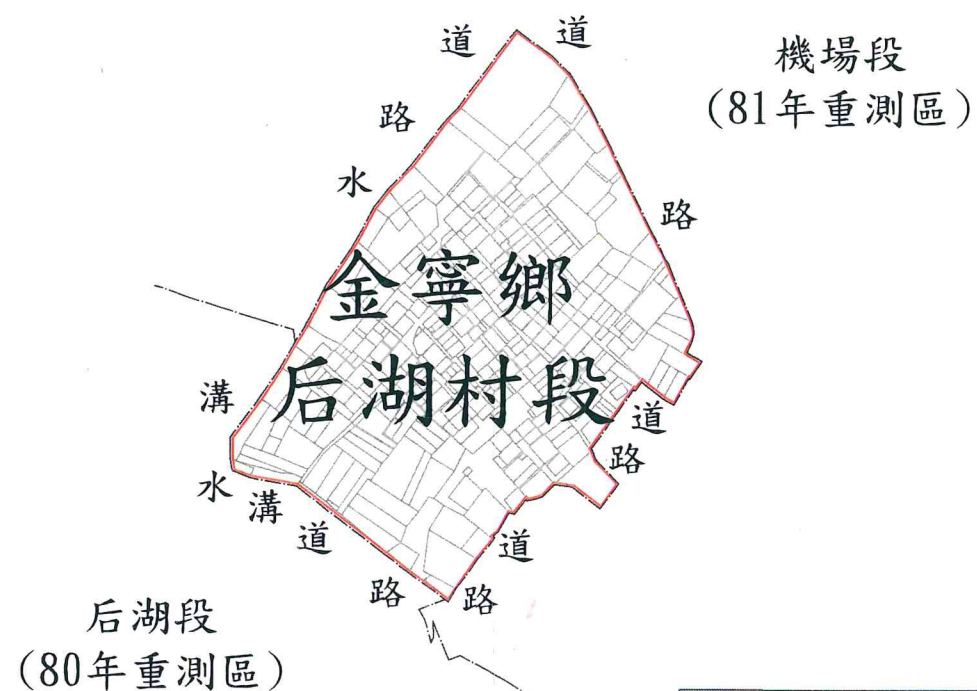
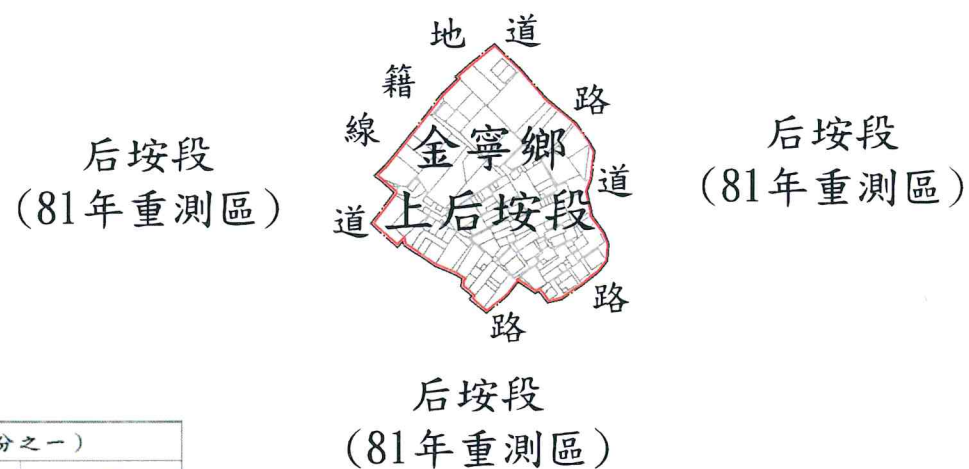
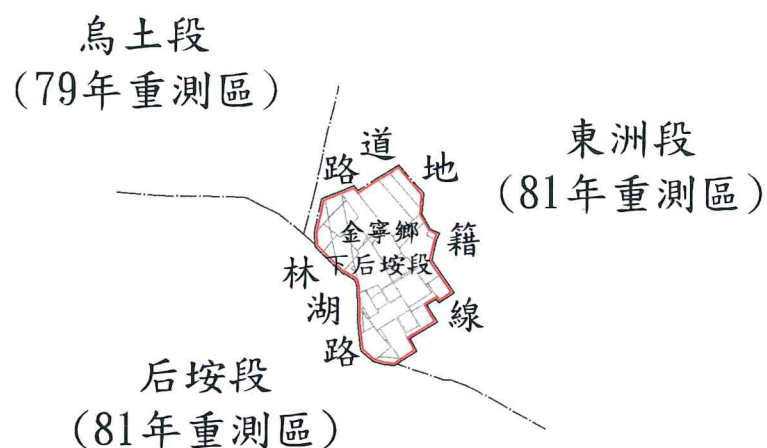


金門縣金寧鄉106年度地籍圖重測區範圍圖



金門縣金寧鄉106年度地籍圖重測區 (比例尺:三千分之一)			
地 段	筆 數 (筆)	面 積 (公頃)	備註
上后垵段	157	2.34	
下后垵段	52	0.93	
后湖村段	390	8.53	
合 計	599	11.80	
都市計畫格 總 數		52 支	
會 勘 日 期	106 年 01 月 11 日		
會 勘 單 位 及 人 員	內政部國土測繪中心	張天爵	
	金門縣政府建設處 都市計畫科	莊永明	
	金 寧 鄉 公 所	李煜翔	
	金 門 縣 地 政 局	鄭易明、林志賢、 李永中	

圖例：	
縣(市)界	——+——+——+——
鄉(鎮、市、區)	-----
段界	-----
小段界	-----
重測區範圍	———